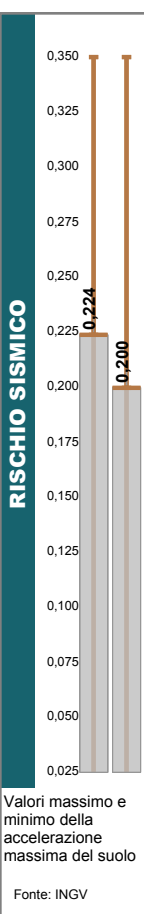


Regione	<b>Umbria</b>	codice Istat	<b>10</b>
Provincia/Città metropolitana	<b>Perugia</b>	codice Istat	<b>054</b>
<b>Superficie totale</b>	kmq	69,51	
<b>Zona altimetrica</b>	Collina interna		
<b>Litoraneità</b>	Comune non litoraneo		
<b>Classe del comune delle aree interne</b>	C - Cintura		

Fonti: Istat; Agenzia per la Coesione Territoriale

	comune	provincia	regione
<b>Popolazione residente al 31/12/2015</b>	5.679	662.110	891.181
<b>Famiglie residenti al 31/12/2015</b>	2.355	279.748	383.427

Fonte: Istat



### RISCHIO IDROGEOLOGICO

#### RISCHIO DA FRANA

**RESIDENTI IN AREE:**

	comune	provincia	regione
di attenzione PAI - AA	233	141.702	161.360
a pericolosità frana PAI moderata - P1	0	7.486	7.486
a pericolosità frana PAI media - P2	0	720	735
a pericolosità frana PAI elevata - P3	0	2.131	3.097
a pericolosità frana PAI molto elevata - P4	0	300	1.132

Fonte: Ispra

#### RISCHIO DA ALLUVIONE

**RESIDENTI A RISCHIO IN AREE A PERICOLOSITA' IDRAULICA:**

	comune	provincia	regione
bassa - P1	595	80.485	94.221
media - P2	466	48.013	56.051
elevata - P3	354	25.473	29.338

Fonte: Ispra

### RISCHIO VULCANICO


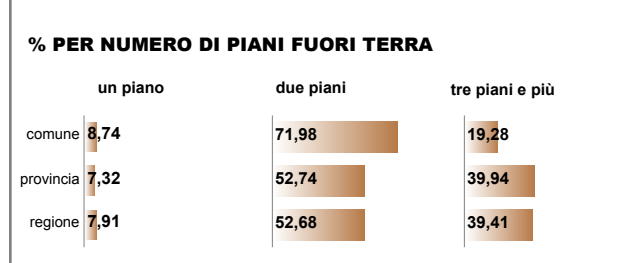
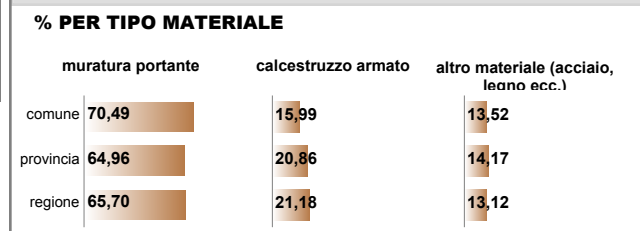
**RISCHIO VULCANICO NON PRESENTE**

Fonte: INGV

## EDIFICI A USO RESIDENZIALE E ABITAZIONI

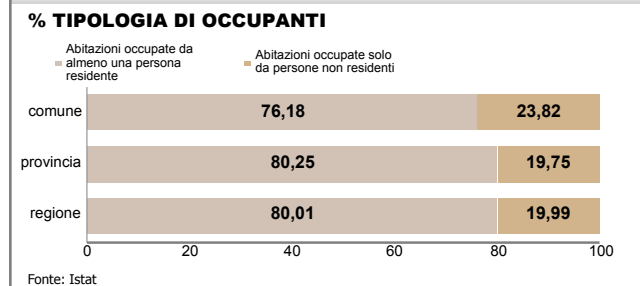
### EDIFICI A USO RESIDENZIALE

Numero totale	comune	provincia	regione
	1.945	149.566	199.939

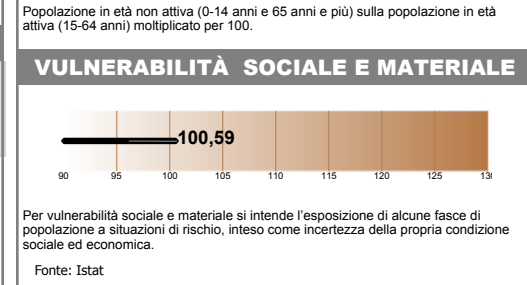
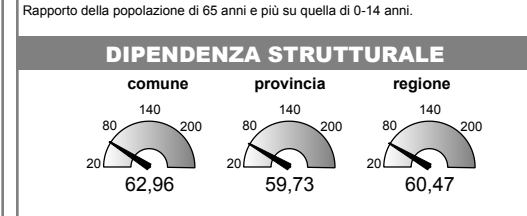
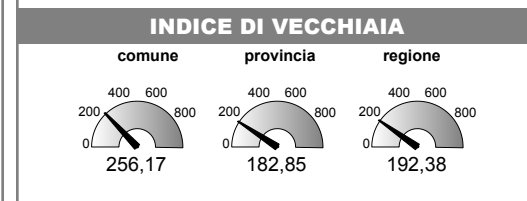
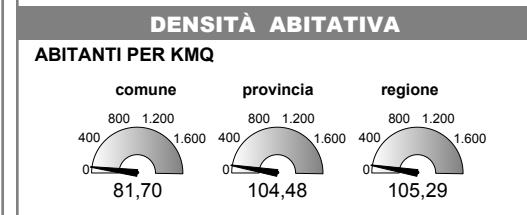
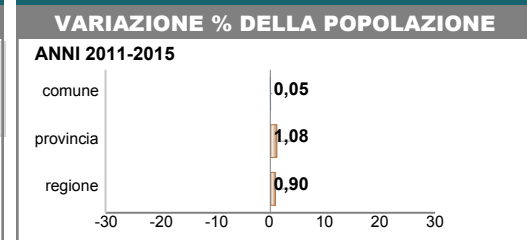


### ABITAZIONI

Numero totale	comune	provincia	regione
	2.867	324.480	446.415



## DEMOGRAFIA



### BENI CULTURALI

Numero totale di beni culturali 52

Fonte: MIBACT